

PIANO DI CARATTERIZZAZIONE
PARCO ROSSELLI

INTEGRANDO IL P.R. APPROVATO
NEL 2007 CON IL P.R. APPROVATO
NEL 2017

RESPONSABILI DEL PROGETTO
DIP. INGEGNERIA CIVILE
DIP. INGEGNERIA STRUTTURALE

PROGETTO

Dati: Cerdasio Fabiana Penella

Fig. Fabio Sangiorgio

COLLABORAZIONE ALLA PROGETTAZIONE

Arch. Roberto Feriali

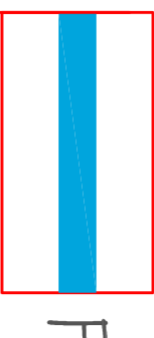






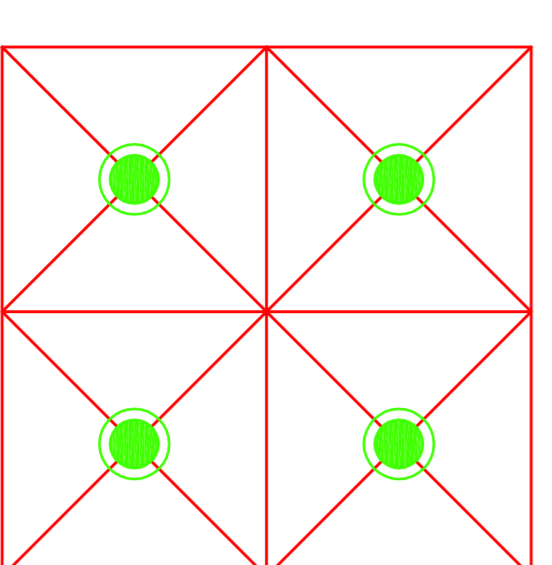
SICUREZZA

Geom. Claudio Berruti

EDIFICAZIONE
TITOLO
TAVOLA CARTA DEGLI
AFFIDAMENTI

DATA
GIUGNO 2017
SCALE
1:500

Legenda

-  Perimetro Area Parco Rosselli
-  Perimetro Area interdetta
all'accesso ordinanza sindacale
n.5266 del 13/01/2017
-  SP1-SP5-SP9; Sondaggio
strumentato a piezometro
-  S2-S3-S4-S6-S7-S8;
Sondaggio
-  Presenza rifiuti al piano
campagna
-  Evidenza di rifiuti nel primo
sottosuolo da (O) a (-1 mt.)
-  Evidenza di terreno naturale
nel primo sottosuolo
da (O) a (-1 mt.)
-  Maglia 35 x 35 mt.

